



## Komunikat techniczny XV Mistrzostw Młodych

### Sponsorzy:

Powiat Wieruszowski, Gmina Galewice

### Komitet Organizacyjny

Kierownik zawodów

Irena Janiaczyk

Sędzia główny:

Marcin Fastyn

Budowniczy tras:

Damian Cegiełka

### PROGRAM ZAWODÓW:

10.00-10.45

praca sekretariatu

11.00

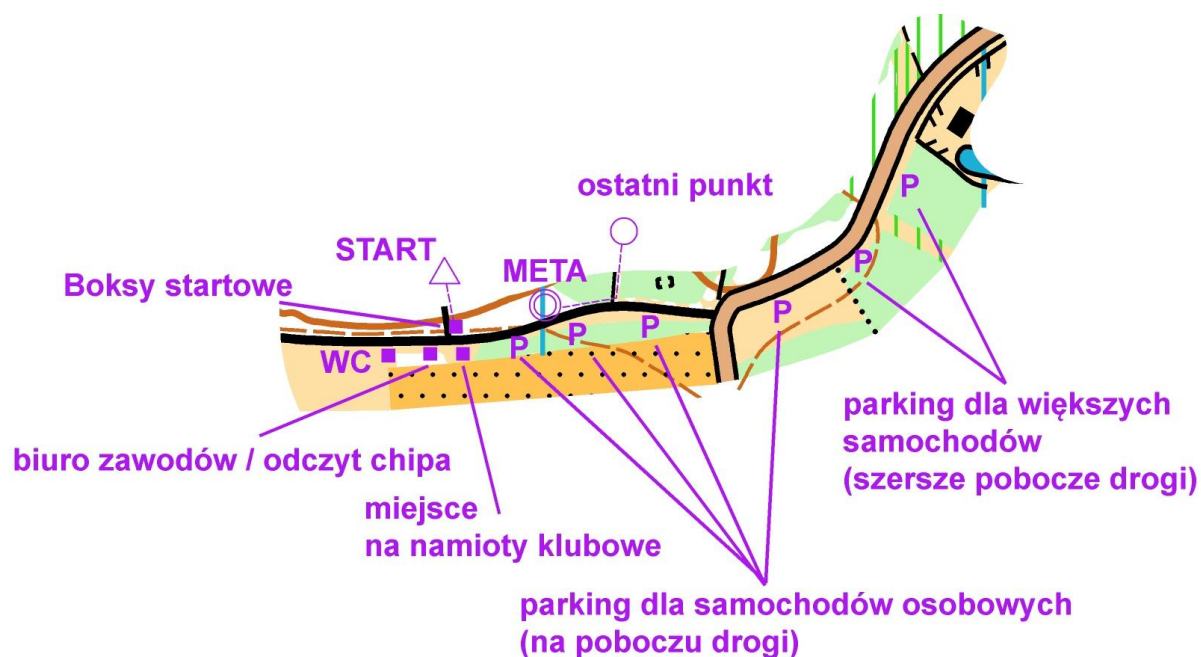
start pierwszego zawodnika w biegu średniodystansowym

13.15

ceremonia zakończenia zawodów

### CENTRUM ZAWODÓW I PARKING

Centrum zawodów będzie się znajdować w miejscowości Kostrzewy- 51.337364, 18.212549  
Dojazd możliwy tylko od miejscowości Osowa (gmina Galewice). Dojazd będzie oznakowany. Parking usytuowany na poboczu dróg w pobliżu centrum o bardzo ograniczonym ruchu samochodów, mimo to prosimy o zachowanie ostrożności. W centrum będzie dostęp do toalet.



## POWRÓT PO ZAWODACH - WYJAZD Z MIEJSCOWOŚCI OSOWA


Wyjeżdżając z miejscowości Kostrzewy i włączając się do ruchu w miejscowości Osowa na drogę relacji Wieruszów- Galewice uczulamy kierowców o zachowanie ostrożności, gdyż widoczność (dla niskich samochodów osobowych) przy włączaniu się do ruchu jest bardzo mocno ograniczona (lub wręcz zerowa) przez betonowe ogrodzenia przy drodze.

### MAPY

Zawody zostaną rozegrane na mapie „**Kostrzewy Wschód**” skala 1:7 500 (**NOWA MAPA- wykonana według norm ISOM**), aktualizacja: jesień 2019 r. Teren na przeważającym obszarze o bardzo dobrej przebieżności z bogatą siecią dróg (głównie przecinek). W znacznej części mapy bogata rzeźba terenu o przewyższeniach względnych do 15 m. We fragmencie mapy ciekawa mikrorzeźba. Teren na którym zostaną rozegrane zawody nigdy do tej pory nie był wykorzystywany do biegu na orientację.

### TEREN ZAKAZANY I SYMBOLE SPECJALNE

Teren zawodów w części mapy otoczonym jest drogą asfaltową na której odbywa się normalny ruch uliczny. W związku z powyższym obowiązuje bezwzględny zakaz wbiegania na drogę asfaltową, pobocze drogi oraz przylegające do niej rowy. Na mapie będzie to oznaczone w następujący sposób:



### OPISY PUNKTÓW KONTROLNYCH

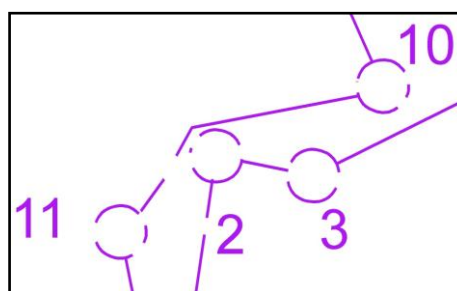
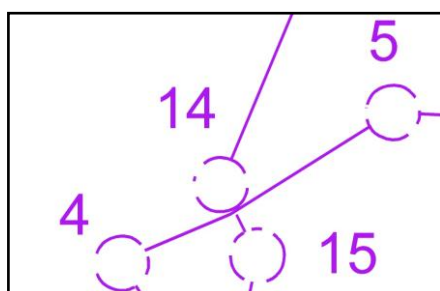
Opisy punktów kontrolnych w postaci tzw. piktogramów będą nadrukowane na mapach (piktogramy na mapie pomniejszone o około 40% ze względu na ograniczoną ilość miejsca) oraz będą dostępne w boksach startowych na 2 minuty przed startem.

### TRASA I JEJ SPECYFIKA

Trasy zostały zaprojektowane w sposób specyficzny dla tego obszaru, aby najlepiej wykorzystać jego walory. Dlatego uczulamy, że trasy mogą:

- krzyżować się więcej niż raz
- odległości między poszczególnymi punktami mogą być niewielkie więc warto sprawdzać kody punktów
- linie między punktami mogą być „złamane” aby zachować czytelność trasy

PRZYKŁADY:



## POTWIERDZANIE PK i CHIPY

Potwierdzanie punktów kontrolnych będzie się odbywać przy wykorzystaniu systemu elektronicznego Sport-ident. W przypadku zgubienia chipa opłata 150 zł. Koszt wypożyczenia chipa 3 zł.

## START

Start zlokalizowany będzie bezpośrednio w centrum zawodów. Każdy zawodnik otrzyma mapę na 1 minutę przed startem, jednak wolno będzie na nią spojrzeć dopiero w momencie startu. Miejsce startu oznaczone w terenie lampionem, oddalone od ostatniego boksu startowego o około 1 metr.

## META

Po biegu mapy zawodników będą zbierane do momentu startu ostatniego zawodnika. Odbiór map po starcie ostatniego zawodnika. Po biegu dla każdego zawodnika przewidziana jest woda oraz ciepły posiłek regeneracyjny.

## WYRÓŻNIENIA

Trzech najlepszych zawodników z każdej kategorii otrzyma medale oraz upominki, a dla zawodników z miejsc 1-6 dyplomy. Puchary w klasyfikacji drużynowej za miejsca 1-3.

## INNE

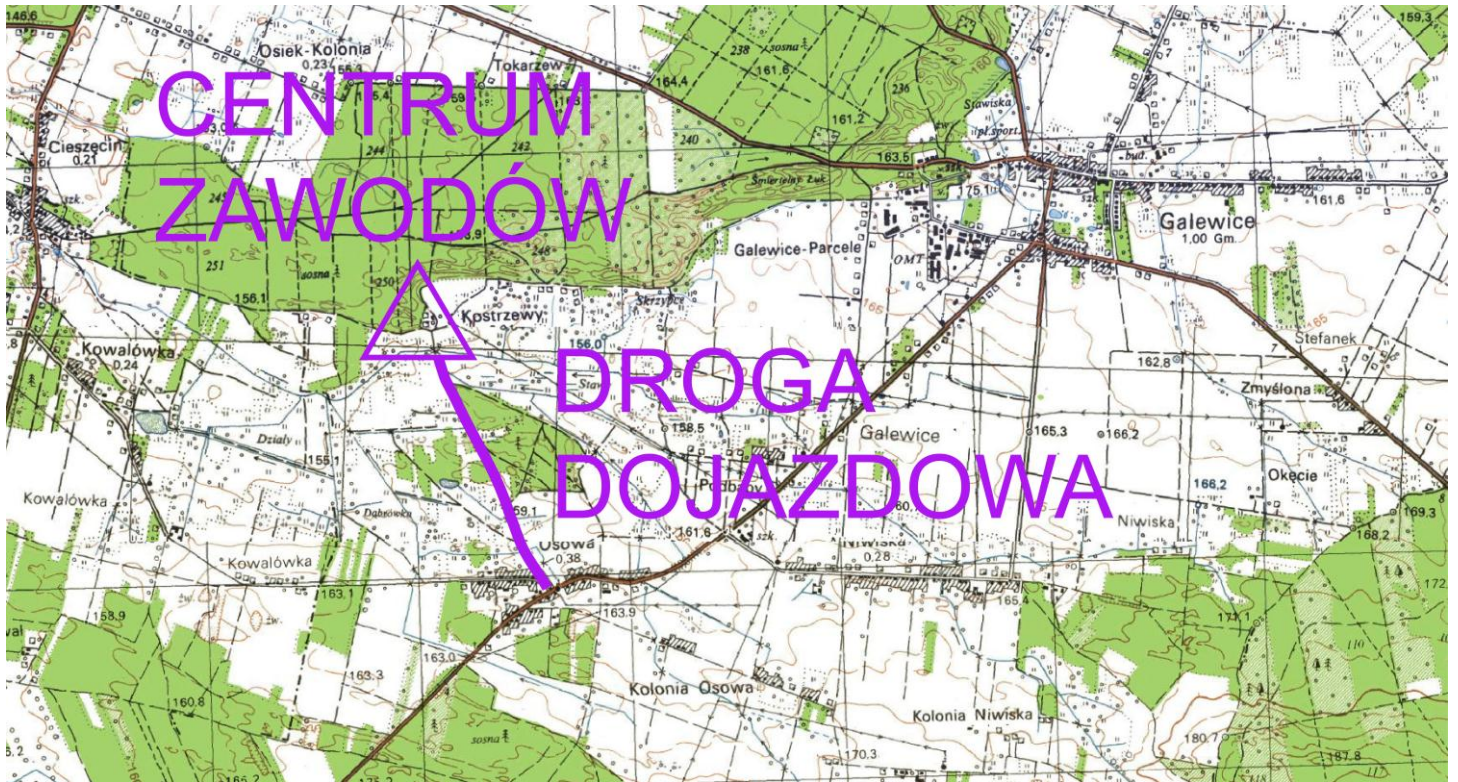
Zastosowanie mają także wszystkie informacje podane wcześniej w biuletynie zawodów.

## PARAMETRY TRAS

KATEGORIA	Długość trasy	Liczba Punktów
KM-R (wstążkowana)	1,5-2,3 km	7 pk
<b>K10N (wstążkowana)</b>	<b>1,5-2,3 km</b>	<b>7 pk</b>
K12	2,1 km	11 pk
<b>K14</b>	<b>2,5 km</b>	<b>13 pk</b>
K16/18	2,7 km	16 pk
<b>K21/35+</b>	<b>2,7 km</b>	<b>16 pk</b>
M10N (wstążkowana)	1,5-2,3 km	7 pk
M12	2,5 km	11 pk
<b>M14</b>	<b>2,6 km</b>	<b>14 pk</b>
M16/18	2,8 km	16 pk
M21/35+	2,9 km	18 pk
<b>Weterani</b>	<b>1,4 km</b>	<b>12 pk</b>
Open	1,5 km	9 pk



# LOKALIZACJA CENTRUM ZAWODÓW



## FRAGMENTY MAPY

