

Komunikat techniczny Mistrzostw Powiatu Wieruszowskiego, Mistrzostw Gminy Galewice i Mistrzostw Młodych w BnO

Sponsorzy:

Powiat Wieruszowski, Gmina Galewice

Komitet Organizacyjny

Kierownik zawodów

Edyta Ścigała

Sędzia główny:

Marcin Fastyn

Budowniczy tras:

Damian Cegiełka

PROGRAM ZAWODÓW:

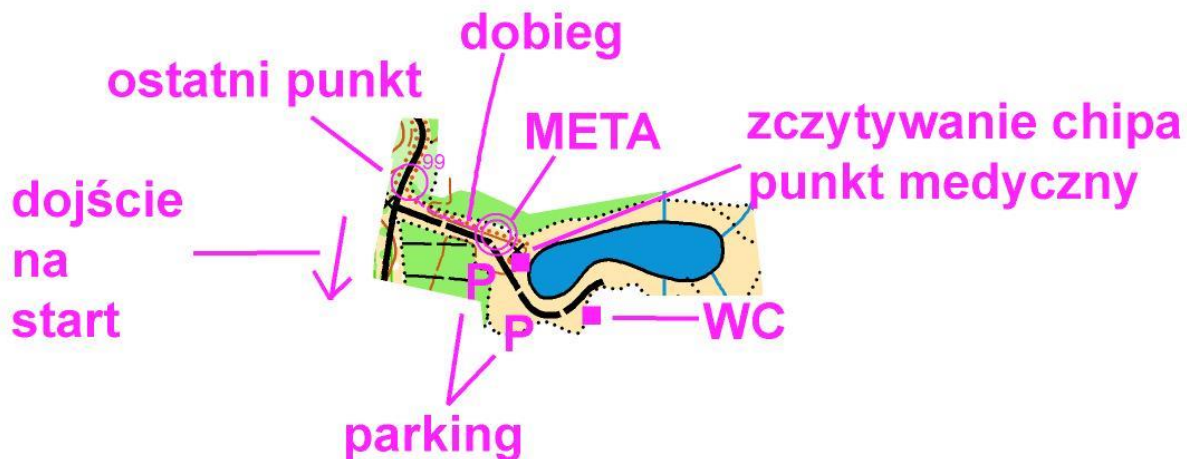
10.00-10.40	praca sekretariatu, przyjmowanie ekip
11.00	start pierwszego zawodnika w biegu średniodystansowym
13.00-13.30	ceremonia zakończenia zawodów

CENTRUM ZAWODÓW NA MAPACH GOOGLE i PARKING

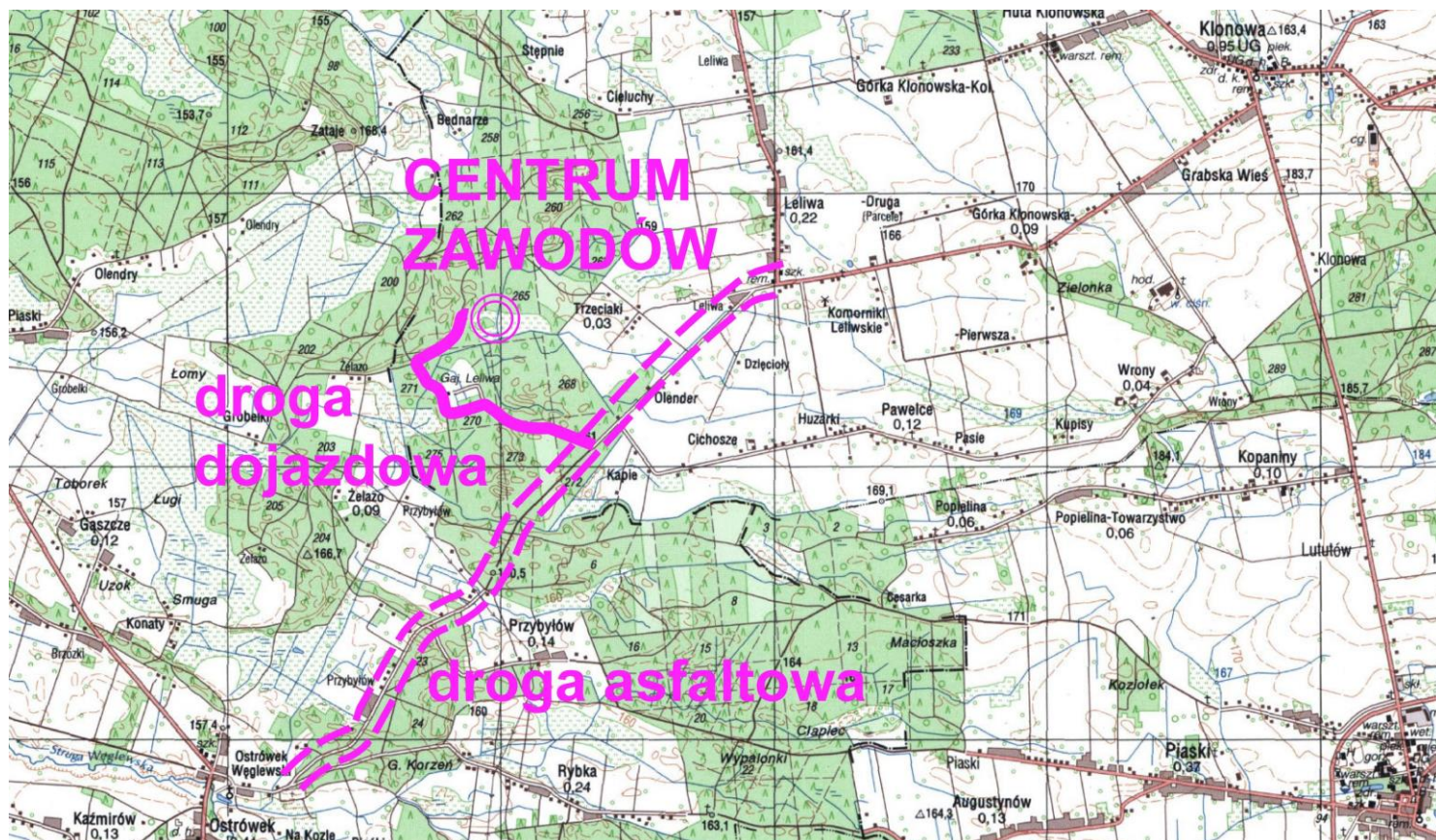
JEDYNE MIEJSCE WJAZDU DO LASU: <https://goo.gl/maps/DK8mfvMjWbPbv2Tn7>

CENTRUM ZAWODÓW: <https://goo.gl/maps/aM71PCKhk812XSXs6>

Centrum zawodów będzie się znajdować na północ od miejscowości Żelazo (w gminie Galewice)- 51.4024431 18.3370353. Dojazd możliwy tylko od drogi relacji Klonowa-Ostrówek (gm. Galewice). Dojazd będzie oznakowany w miejscu wjazdu na drogę utwardzoną leśną . Parking usytuowany w centrum zawodów oraz wzdłuż głównej drogi przy wjeździe do centrum. W centrum będzie dostęp do toalet.



LOKALIZACJA CENTRUM ZAWODÓW I DOJAZD



Dojazd do centrum zawodów z drogi asfaltowej prowadzi drogą leśną wyłożoną ubitym tłuczniem. W związku z tym drogą mogą bez większego problemu poruszać się różnej wielkości samochody. Mimo dobrej drogi prosimy o zachowanie czujności ponieważ w części trasy dojazdowej na środku drogi występuje miejscami „garbik”, który może być małym utrudnieniem dla samochodów o niższym podwoziu.

Miejsce wjazdu do lasu znajduje się w charakterystycznym punkcie jak na zdjęciu poniżej:



MAPY

Zawody zostaną rozegrane na mapie „**Żelazo**” skala 1:7 500, warstwice co 2,5 m (**NOWA MAPA-wykonana według norm ISOM2017-2**), aktualizacja: jesień 2020 r. W przeważającej części terenu występuje bogata rzeźba terenu. Wzniesienia osiągają wysokość do 15 metrów. Obszar w większości o bardzo dobrej przebieżności. Miejscami pojawiają się młodniki (świeże nasadzenia drzew), a miejscami świeże zreby z rabatami. Sieć dróg w obszarze mapy zarówno regularna jak i nieregularna. Mapy będą foliowane.

OPISY PUNKTÓW KONTROLNYCH

Opisy punktów kontrolnych w postaci tzw. piktogramów będą nadrukowane na mapach oraz będą dostępne w drugim boksie startowym.

CZAS ZWYCIĘZCY I LIMIT

Przewidywany czas zwycięzcy w kategoriach sportowych na dystansie średnim to:

- 15-20 minut dla kategorii KM10 i KM12 ,
- 25-30 minut dla kategorii K21 i M21
- 20-25 minut dla wszystkich pozostałych kategorii sportowych

jednak ze względu na lokalny charakter zawodów czas ten może się nieco różnić od zakładanego.

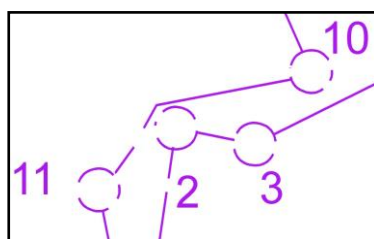
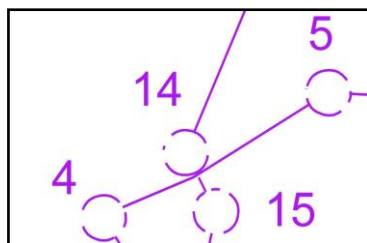
Limit czasu dla wszystkich kategorii: 90 minut. Po tym czasie zawodnik nie będzie klasyfikowany.

TRASA I JEJ SPECYFIKA

Trasy zostały zaprojektowane w sposób specyficzny dla tego obszaru, aby najlepiej wykorzystać jego walory. Dlatego uczulamy, że trasy mogą:

- krzyżować się więcej niż raz
- linie między punktami mogą być „złamane” aby zachować czytelność trasy

PRZYKŁADY:



-trasa dla kategorii K10N, M10N, KM-R jest trasą wstążkową. Przebieg wstążek będzie wyrysowany na mapie (zamiast linii prostych łączących punkty). Wstążki będą bardzo często prowadziły do punktów dłuższą drogą, natomiast będą możliwości skrócenia tej drogi co ma premiować zawodników czytających mapę.

PRZYKŁAD:



POTWIERDZANIE PUNKTÓW KONTROLNYCH I CHIPY

Potwierdzanie punktów kontrolnych będzie się odbywać przy wykorzystaniu systemu elektronicznego **Sport-ident**, dla zachowania zasady fair-play nie będzie obsługiwany system bezdotykowego potwierdzania AIR ze względu na to, że większość uczestników będzie korzystała ze zwykłych chipów. Koszt wypożyczenia chipa tradycyjnego 3 zł. W przypadku zgubienia chipa opłata 150 zł.

START

Dojście na start po wstążkach. Odległość od centrum zawodów to 350 m. Każdy zawodnik otrzyma mapę na 1 minutę przed startem, jednak wolno będzie na nią spojrzeć dopiero w momencie startu. Miejsce startu oznaczone w terenie lampionem, oddalone od ostatniego boksu startowego o około 20 metrów. Na mapie jest narysowane miejsce pobrania mapy oraz dobieg do lampionu startu. Kategoria popularyzacyjna KM-R startuje w dowolnej minucie między minutami 30-60 z puszki startowej.

META

Po biegu mapy zawodników będą zbierane aż do startu ostatniego zawodnika. Odbiór map po starcie ostatniego zawodnika przez kierownika drużyny. Po biegu dla każdego zawodnika przewidziana jest woda/ciepła herbata oraz posiłek regeneracyjny. **Będzie również dostępne ognisko w centrum zawodów przy którym będzie można się ogrzać po biegu.**

WYNIKI ZAWODÓW

Wyniki zawodów będą dostępne w formie tradycyjnej w centrum zawodów oraz LIVE na stronie internetowej zawodów (jeśli zasięg telefoniczny na to pozwoli).

WYRÓŻNIENIA

Trzech najlepszych zawodników z każdej kategorii otrzyma medale oraz upominki, a dla zawodników z miejsc 1-6 dyplomy.

ZACHOWANIE ZASADY FAIR PLAY

W związku z nie zamykaniem strefy startu i mety prosimy zawodników o zachowanie zasad fair-play w trakcie trwania zawodów polegającej na nie przekazywaniu jakichkolwiek informacji o trasie i jej elementach po biegu zawodnikom, którzy jeszcze czekają na start.

INNE

Zastosowanie mają także wszystkie informacje podane wcześniej w biuletynie zawodów.

PARAMETRY TRAS

KATEGORIA	Długość trasy	Liczba Punktów	Przewyższenia
KM10N/R *(wstążkowana)	1,8-2,5 km	5 pk	20 m
K12	1,8 km	8 pk	25 m
K14	2,2 km	10 pk	30 m
K16/K18	2,9 km	15 pk	65 m
K21	3,3 km	17 pk	65 m
K35	2,6 km	14 pk	50 m
K50	2,2 km	11 pk	50 m
M12	2,0 km	9 pk	35 m
M14	2,5 km	12 pk	55 m
M16/M18	3,1 km	14 pk	60 m
M21	4,1 km	20 pk	70 m
M35	3,2 km	15 pk	50 m
M50	2,4 km	12 pk	55 m
Open	1,7 km	7 pk	30 m

***WSTĄŻKOWANA TRASA
- WSTĄŻKI KOLORU CZERWONEGO**

FRAGMENTY MAPY

